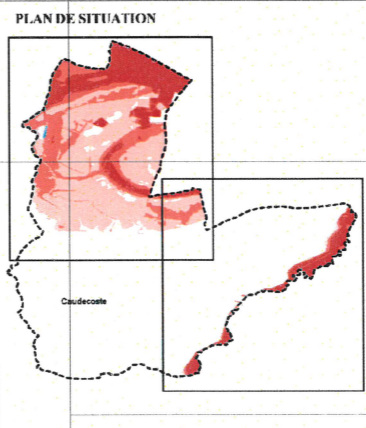
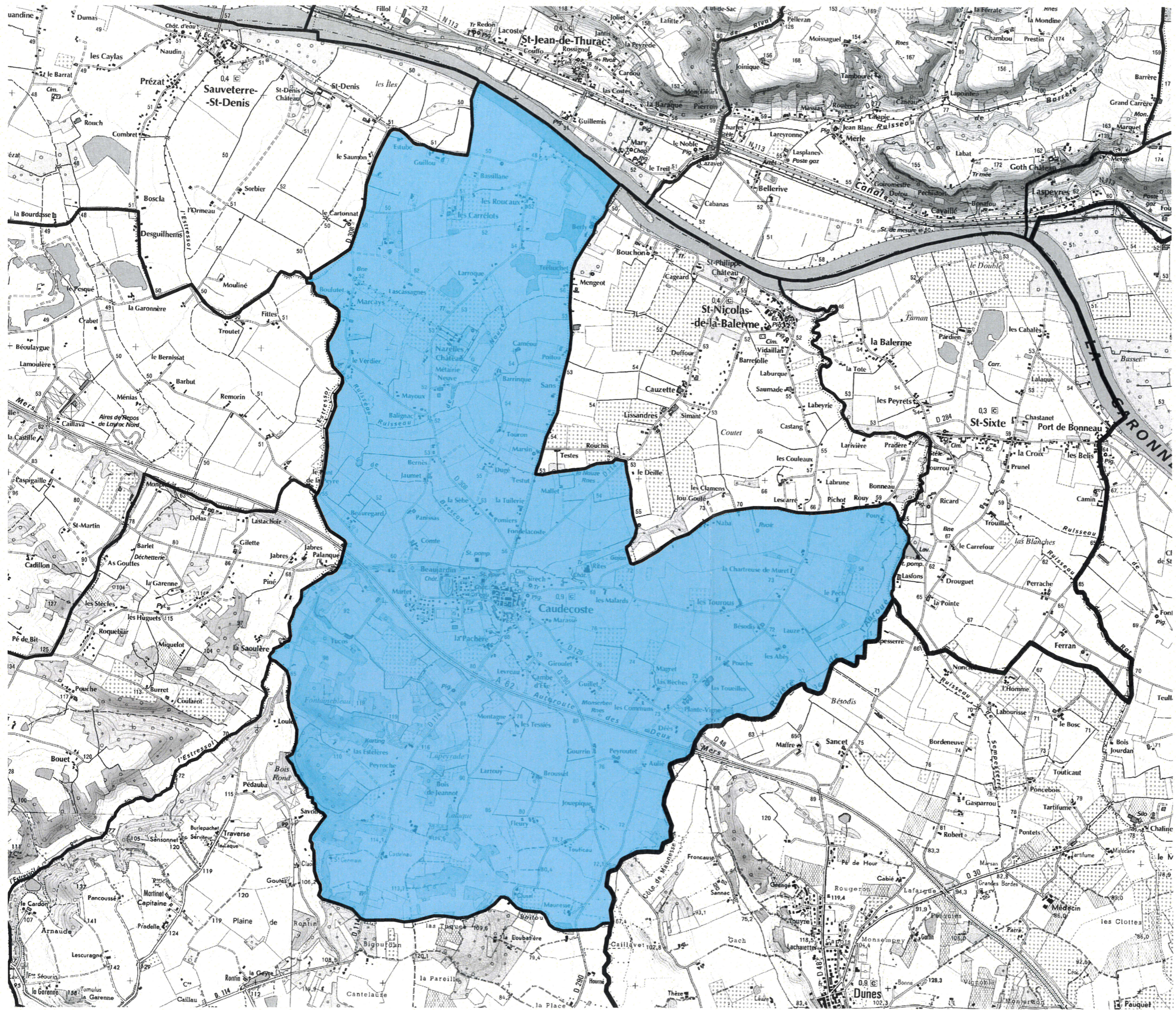

 Direction Départementale des Territoires  
 Services Régions Risques  
 Prévention des Risques  
 1713 avenue de Colmar  
 47100 Agen cedex 9


**Commune de Caudecoste**  
**Plan de Prévention du Risque Inondation**  
**- secteur de l'Agenais -**  
 Approuvé par A.P. n° 47-2018-02-19-007 du 19 février 2018


- ROUGE CLAIR (Aléas faible et moyen)
- ROUGE (Aléa fort)
- ROUGE FONCE (Aléa très fort)
- AUTRES SECTEURS URBANISES (Tramé 4)
- 50,80 Encoches en m.NGF (Garonne)
- 45,09 Encoches en m.NGF (Allierais)
- Limite zone inondable Garonne
- Limite communale

**CARTE DE ZONAGE**  
 Echelle 1/5000<sup>e</sup>






 Direction Départementale des Territoires  
 et de l'Équipement  
 Service Risques-Sécurité  
 Prévention des Risques  
 1722 avenue de Colmar  
 47116 Agen cedex 9


 BRGM

PRÉFET  
 DE  
 LOT-ET-GARONNE

**Plan de Prévention des Risques Naturels**

Approuvé par arrêté préfectoral n°47-2018-01-22-030 du 22 janvier 2018

**Mouvement différentiels de terrain liés au phénomène de retrait-gonflement des argiles**

- Zone fortement exposée (S1)
- Zone faiblement à moyennement exposée (S2)

**ZONAGE RÉGLEMENTAIRE**  
Commune : CAUDECOSTE

